

Factura Pequeño Contribuyente

AMANDA HEIDY ALEJANDRA DE LOS ANGELES, FUENTES SOSA
Nit Emisor: 96701196
AMANDA HEIDY ALEJANDRA DE LOS ANGELES FUENTES SOSA
28 AVENIDA 5-52 CONDOMINIO PRADOS DE CASTILLA, zona 4, Villa
Nueva, GUATEMALA

NIT Receptor: 3440958
Nombre Receptor: INSTITUTO GEOGRAFICO NACIONAL
Dirección comprador: AVENIDA LAS AMÉRICAS 5-76, ZONA 13,
GUATEMALA.

NÚMERO DE AUTORIZACIÓN:
457C2620-8C7D-4F26-BF14-6DDDA228A3C6
Serie: 457C2620 Número de DTE: 2357022502
Numero Acceso:

Fecha y hora de emisión: 31-jul-2024 08:36:10
Fecha y hora de certificación: 02-jul-2024 08:36:11

#No	B/S	Cantidad	Descripción	Precio/Valor unitario (Q)	Descuentos (Q)	Otros Descuentos(Q)	Total (Q)	Impuestos
1	Servicio	1	Pago de honorarios por servicios técnicos prestados al Instituto Geográfico Nacional del Ministerio de Agricultura, Ganadería y Alimentación durante el período correspondiente del 01 de julio de 2024 al 31 de julio de 2024, según contrato administrativo número 2024-202-1-3-30, Acuerdo Ministerial de aprobación número RH-029- 202-1-2024	8,000.00	0.00	0.00	8,000.00	
TOTALES:					0.00	0.00	8,000.00	

CANCELADO

* No genera derecho a crédito fiscal

Datos del certificador

Superintendencia de Administracion Tributaria NIT: 16693949


Razón: que se registra para hacer constar que la factura que precede, Serie 457C2620, número de DTE 2357022502 de fecha 31 de julio de 2024; emitida por Amanda Heidy Alejandra de los Angeles Fuentes Sosa, ampara el pago por servicios técnicos; correspondiente al mes de julio del año 2024, según Contrato Administrativo número 2024-202-1-3-30 y Acuerdo Ministerial de Aprobación número RH-029-202-1-2024. Conste. Guatemala 31 de julio del 2024.



F. 
Amanda Heidy Alejandra de los Angeles
Fuentes Sosa
DPI: 3007 13258 0101




Firma y sello del responsable de la
verificación de los servicios contratados
Ing. David Isaac Gómez Gómez
Sub-Director con Funciones Temporales
Instituto Geográfico Nacional -IGN-

F. 
Ing. Agr. Daunno Walther Chew Dávila
Director
Instituto Geográfico Nacional -IGN-



"Contribuyendo por el país que todos queremos"

	Identificador Documento del Verificador Integrado No: 1719931069952	Fecha de Generación: Jul 2, 2024, 8:37 AM
Detalle de Documentos		
Tipo Documento:	FEL	
Fecha Emisión:	31/07/2024 08:36:10	
Emisor:	96701196	
Agente de Retención:	No es agente de retención.	
Establecimiento:	AMANDA HEIDY ALEJANDRA DE LOS ANGELES FUENTES SOSA	
Receptor:	3440958-INSTITUTO GEOGRAFICO NACIONAL	
Monto Total:	GTQ GTQ 8000.000000	
No. de Acceso:	0	
Autorización:	457C2620-8C7D-4F26-BF14-6DDDA228A3C6	
Serie:	457C2620	
Número del DTE:	2357022502	
Acuse de recibido:	FCID202420240702T08:36:1106:00457C26208C7D4F26BF146DDDA228A3C6	
Fecha de la consulta:	02/07/2024 08:37:44	
Estado:	Activo	



SITUACIÓN DEL CONTRIBUYENTE:

NO PRESENTA INCUMPLIMIENTOS

Al 02/07/2024 08:37:56



CONTRIBUYENTE Y/O EMISOR

NIT	96701196
NOMBRE	AMANDA HEIDY ALEJANDRA DE LOS ANGELES, FUENTES SOSA

RESUMEN

TIPO DE INCUMPLIMIENTO

¡FELICITACIONES!
NO PRESENTA INCUMPLIMIENTOS TRIBUTARIOS

El no presentar incumplimientos, no garantiza que el contribuyente pueda obtener la "Solvencia Fiscal", ya que el proceso de emisión de la misma, considera otras obligaciones no incluidas en el Verificador Integrado.

Para actualizar tus Datos de RTU, así como verificar el detalle de las declaraciones presentadas puedes hacerlo en Agencia Virtual ingresando Usuario y Contraseña, si aún no tienes tu contraseña, ingresa a <https://portal.sat.gob.gt/portal/> selecciona Agencia Virtual en la opción "Solicitar Usuario", luego preséntate a una Agencia u Oficina Tributaria o llama al Contac Center de la SAT, teléfono 1550.



Verifique la validez de la presente consulta

INFORME MENSUAL DE ACTIVIDADES REALIZADAS

No. Contrato Administrativo		2024-202-1-3-30
No. de Acuerdo Ministerial de Aprobación de contrato:		RH-029-202-1-2024
Tipo de Servicios:		TÉCNICOS
Nombres y apellidos de la persona contratista:		AMANDA HEIDY ALEJANDRA DE LOS ANGELES FUENTES SOSA
Plazo de contratación:	Del: 03/01/2024	Al: 31/08/2024
Periodo de este informe:	Del: 01/07/2024	Al: 31/07/2024
Monto a Pagar: Ocho mil quetzales		Q 8,000
Prestados en:		Instituto Geográfico Nacional

Señor Ministro de Agricultura, Ganadería y Alimentación:


A continuación, se detallan las actividades y avances gestionados durante el período de la contratación:

Descripción de actividades según TDR	Informe de actividades realizadas	Avance	
		Cuantitativo	Cualitativo
1) Servicios técnicos para colaborar con el estudio documental de información técnica y procesamiento de información obtenida en trabajo de campo.	Colaboré en la elaboración del listado de coordenadas del trabajo de campo de Huité y Estandzuela, obtenidas del libro de actas número 05 de la División de Apoyo al Catastro.	75%	Finalizado
2) Servicios técnicos para colaborar con el seguimiento de las actividades de la División de Apoyo al Catastro en relación a las competencias de la institución.	Colaboré con la transcripción de actas levantadas en el estudio de límites realizado en los municipios de Zacapa con Rio Hondo y Estandzuela.	100%	Finalizado
3) Servicios técnicos para colaborar en actividades de campo en los diferentes municipios que le sean asignado, con el recorrido de los límites intermunicipales, departamentales y presente de informes técnicos.	Participé en el recorrido de campo para el reconocimiento de límites entre los municipios de Huité y Estandzuela.	75%	En proceso

4) Servicios técnicos para colaborar en diversas actividades del Área Técnica de la institución.	Colaboré en la elaboración de 8 oficios externos para ofrecer respuestas eficaces a distintas solicitudes, así mismo, 6 presupuestos para dar respuesta a solicitudes a diferentes usuarios	100%	Finalizado
5) Otras actividades relacionadas con el servicio contratado o que le sean asignadas por la autoridad superior.	<ul style="list-style-type: none"> • Colaboré en redactar 10 oficios para proporcionar respuestas a solicitudes interna. • Colaboré en la transcripción el Plan Operativo Anual -POA- del mes de junio 2024 de la División de Apoyo al Catastro y se entregó de forma física y digital. • Colaboré en la realización de una requisición para solicitar materiales de uso de la división. 	100%	Finalizado

El presente informe describe lo actuado por la suscrita en cumplimiento a las actividades desarrolladas durante el periodo de la contratación, y acorde a los términos de referencia de la misma.


Atentamente,

F. 
Amanda Heidy Alejandra de los Angeles
Fuentes Sosa
DPI: 3007 13258 0101
Celular: 5748 - 7427

Se hace constar que las actividades descritas en este informe responden a lo estipulado en el contrato administrativo y sus respectivos términos de referencia, y se encuentran recibidos de conformidad, por lo que autorizo a quién corresponda, para que procedan al trámite de pago de los honorarios correspondientes.

F. 
Ing. David Isaac Gómez Gómez
Sub-Director con Funciones Temporales
Instituto Geográfico Nacional -IGN-

Firma y sello del responsable de la
Verificación de los Servicios Contratados

F. 
Ing. Agr. Daunno Walther Chew Dávila
Director
Instituto Geográfico Nacional -IGN-
